


Panorama - Velowanderung um den Frienisberg

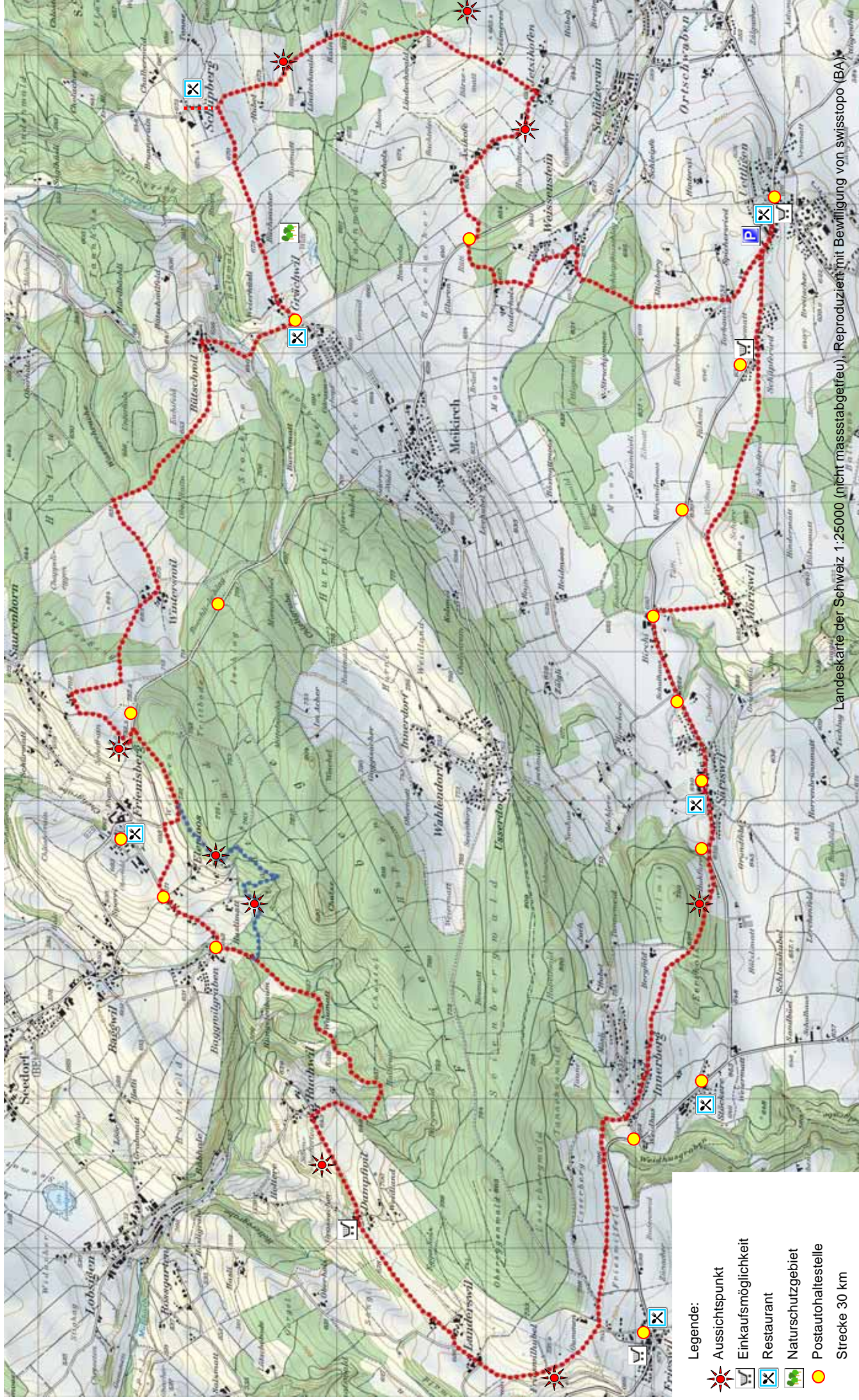
Die Velotour führt über Nebenstrassen und Feldwege. Sie ist daher für Rennvelos ungeeignet. Nebst der grandiosen Aussicht können die verschiedenen Baustile der Bauernhäuser bewundert werden. Mit den Fotos gestaltet sich die Tour zu einer Bildersuchfahrt. Die Auflösung folgt in einem nächsten Gemeindeblatt.

Achtung: beim Bildersuchen hat die Verkehrssicherheit Vorrang.

12.05.06 Peter Reinmann



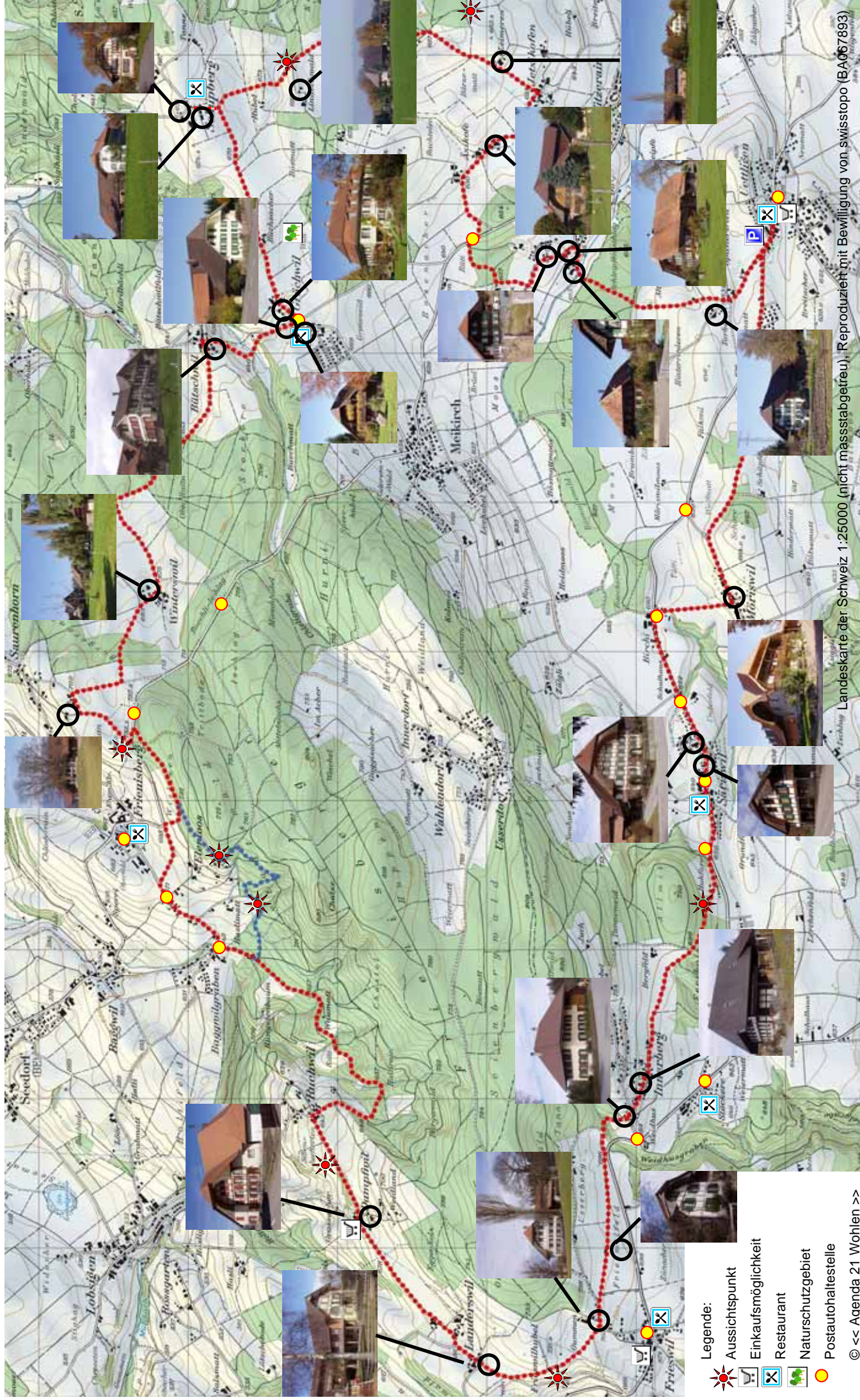
Panorama - Velowanderung um den Frienisberg



- Legende:
- Aussichtspunkt
 - Einkaufsmöglichkeit
 - Restaurant
 - Naturschutzgebiet
 - Postautohaltestelle
 - Strecke 30 km

Landeskarte der Schweiz 1:25000 (nicht massstabgetreu), Reproduziert mit Bewilligung von swisstopo (BA)

Panorama - Velowanderung um den Frienisberg (Auflösung der Bildersuche)



- Legende:
-  Aussichtspunkt
 -  Einkaufsmöglichkeit
 -  Restaurant
 -  Naturschutzgebiet
 -  Postautohaltestelle